

## BUENAS PRÁCTICAS



Deposite la basura en contenedores



Camina por los senderos marcados



Respete los bienes y propiedades privadas



No se permite la captura de animales



No se permite encender fuego

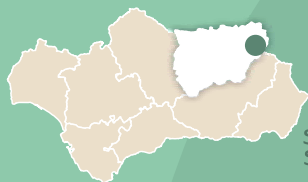


No se permite la pesca



No se permite la recolección de plantas

Teléfono de emergencias: 112



JAÉN

PARQUE NATURAL  
Sierras de Cazorla,  
Segura y Las Villas

## MÁS INFORMACIÓN

Centro de Visitantes Torre del Vinagre. Ctra. A-319 Cazorla - El Tranco km 45. Santiago Pontones. Jaén. Tel. 953 71 30 40

[www.ventanadelvisitante.es](http://www.ventanadelvisitante.es)

e / Dirección / Coordinación: Consejería de Agricultura, Pesca y Medio Ambiente / Agencia de Medio Ambiente y Agua  
Realización e imágenes: Grupo Entorno, CISTA y Agencia de Medio Ambiente y Agua



### • TRAYECTO

Lineal

### • LONGITUD

12,2 km

### • TIEMPO ESTIMADO

3 horas y 30 minutos

### • DIFICULTAD

Baja

### • TIPO CAMINO

Pista forestal

### • PAISAJE/VEGETACIÓN

Pinar, lapiaz en cotas altas y arroyos.

### • SOMBRA

Abundante

### • AUTORIZACIÓN ESPECIAL

No es necesaria

### • RECOMENDACIONES

Llevar agua potable y vestimenta y calzado adecuados. Prismáticos para disfrutar de las excelentes vistas.



### CÓMO LLEGAR

Desde Cazorla por la carretera A-319 y a continuación por la carretera JF-7091, justo después tomaremos la carretera JF-7092 hacia Vadillo Castril, pasaremos esta población y junto al Puente de las Herrerías nace nuestra ruta.



### APARCAMIENTOS

Junto al inicio del sendero, pasando el Puente de las Herrerías y junto al área recreativa del mismo nombre, hay una zona para estacionar varios vehículos.



### TRANSPORTE PÚBLICO

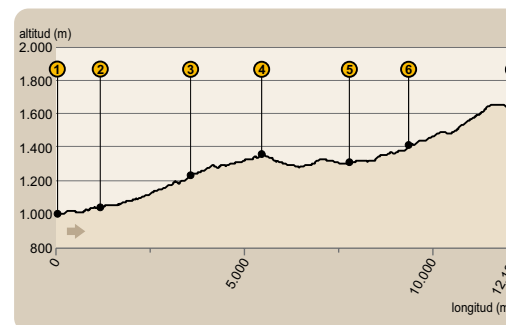
Las principales empresas concesionarias de las líneas regulares de autobuses en la zona son Alsina Graells (tel. 953 75 21 57), y Autocares Carcesa (tel. 953 72 11 42).



### OTROS SENDEROS

El parque natural ofrece otros recorridos. Entre los más próximos están El Gillillo, cerca del inicio, y Tejos Milenario y Pico Cabañas, cerca del final.

### PERFIL DEL RECORRIDO



### • PROVINCIA / MUNICIPIOS

Jaén / Cazorla y Peal del Becerro

### • HOJAS DEL MTN 1:50.000

928 - Cazorla

### • COORDENADAS INICIO / FINAL

37° 54' 3,22" N – 2° 56' 18,66" O

37° 50' 51,40" N – 2° 57' 32,41" O

### • DESNIVEL MÁXIMO

653 m

### • COTA MÁXIMA

1.655 m

### • COTA MÍNIMA

1.002 m



## EL SERRANO

Los habitantes de la sierra han venido conservando tradiciones únicas, algunas de las cuales aún perduran en nuestros días.

Durante el recorrido del sendero observaremos, si nos fijamos con detenimiento, un

abrevadero [6] fabricado con un tronco caído, que ha sido vaciado de madera y colocado en una zona húmeda con flujo de agua durante el invierno, que en verano presumiblemente se encontraría seca. La función de este peculiar abrevadero es abastecer de agua a las reses que ya de antiguo servían de sostén a la población serrana.



En la sierra existen varios topónimos de lugares que se refieren a cruces, como la Cruz de Quique, la Cruz de la Mala Mujer o el Pino de las Cruces. En el punto final de nuestro recorrido, podremos observar las marcas que presentan el Pino de las Cruces, que fueron talladas en origen por un accidente de caravanas que se produjo en la zona, recordando estos símbolos en la madera las almas de tres personas que fallecieron en este acontecimiento.

JAÉN

PARQUE NATURAL  
Sierras de Cazorla,  
Segura y Las Villas

Sendero  
Puente de las Herrerías  
Pino de las Cruces



JUNTA DE ANDALUCÍA  
CONSEJERÍA DE AGRICULTURA, PESCA Y MEDIO AMBIENTE






## Sendero Puente de las Herrerías Pino de las Cruces

Según cuenta la leyenda, el Puente de las Herrerías fue remozado en una noche por los caballeros que acompañaban a Isabel la Católica, en sus campañas de la conquista de Baza. La reina y su séquito, acamparon en este paraje. Pero, como el río venía crecido por las lluvias de otoño y no se podía vadear, los caballeros construyeron el puente durante la noche. Esta ruta transcurrirá paralela al río Guadalquivir en sus inicios e irá ascendiendo poco a poco, pudiendo contemplar el cambio que sufre la vegetación a lo largo de este ascenso. El punto final será el llamativo Pino de las Cruces.

### Puente de las Herrerías

Partimos del Puente de las Herrerías (ver [1] en el mapa), desde donde podemos contemplar el brío con el que comienza su andar por las tierras andaluzas el aún joven río Guadalquivir.

Nada más comenzar nos encontramos que el camino que llevamos se bifurca en dos. Continuaremos por el sendero que discurre a la izquierda, obviando el carril que sigue paralelo al río. Cruzaremos a lo largo de la ruta traviesos arroyos que atravesarán nuestros pasos para encontrarse con las aguas del Guadalquivir.



A continuación nos encontraremos con otra encrucijada [2], de la que parten dos senderos señalizados, uno hacia los Poyos de la Mesa, que nace a nuestra izquierda, y el que nosotros seguiremos que nos indica la dirección del Pino de las Cruces. Pasado este cruce, comenzaremos a ascender ininterrumpidamente, con una pendiente no demasiado pronunciada pero sí constante.



### Vista de pájaro

Nos encontramos ya a una considerable altura y, a medida que ascendemos, se nos van ofreciendo improvisados miradores [3] que nos hacen disfrutar de la magnificencia de la sierra que queda a nuestros pies. Podemos contemplar los impresionantes Poyos de la Mesa, una altiplanicie de la que destacan sus paredones calizos, en los que con algo de suerte podremos observar el majestuoso vuelo del buitre leonado (*Gyps fulvus*).



En una curva a la izquierda [4], mientras seguimos ascendiendo, se nos vuelve a abrir un excelso paisaje, donde destaca el Parador del Adelantado, en pleno corazón del parque. Incluso podemos discernir las desnudas laderas del Puerto de las Palomas y la antena que preside El Salto del Moro.

Descenderemos una suave pendiente, y nos encontraremos con un arroyo paralelo a nuestro caminar, de un color singular. Se trata del arroyo Amarillo [5], el cual debe su singular color al terreno sobre el que transcurre. Es un terreno calizo, donde el agua de lluvia se infiltra y arrastra carbonato cálcico. Éste, con el discurrir del río, va sedimentando en su lecho en forma de cal. Esta cal es la que proporciona la característica principal a este arroyo en cuanto a su color.



### Agua y Verde

A lo largo de la ruta hemos podido observar un cambio en la vegetación. Partiendo de una zona muy húmeda, paralela al río Guadalquivir donde si bien no nos encontramos un bosque de ribera como tal, si que podemos localizar ejemplares aislados de sauces (*Salix sp.*) y fresnos (*Fraxinus angustifolia*), además de vegetación propia de zonas húmedas como boj (*Buxus sempervirens*) o incluso gran cantidad de helechos.

Durante el ascenso, la vegetación va cambiando. Bien es cierto que a lo largo de toda la longitud de nuestra ruta nos acompaña una mezcla de pinos salgareño (*Pinus nigra*) y negral (*Pinus pinaster*), encontrando en zonas de mayor altitud otras especies como el agracejo (*Berberis hispanica*) o el cojín de monja (*Erinacea anthyllis*). Abandonamos el camino principal para tomar una senda que sale al carril que da acceso a la antigua casa forestal de los Tornillos de Gualay. Una vez en este carril se coge a la derecha (dirección oeste) para llegar en algo más de 500 metros al Pino de las Cruces [7], final del itinerario.





Cerro de la Laguna

Parador El Adelantado

Área Recreativa  
Puente de las Herrerías

GR-7 Etapa 2  
Cazorla-Vadillo Castril

# Sendero

## Puente de las Herrerías Pino de las Cruces

PR-A 314  
Picón del Rey-  
Arroyo de los Cierzos

Calerón

Casilla de Calerón

Rastrillo de la Víbora

Navahondona

Rastrillo de la Víbora

Collado de Galán

1621 m

Sendero El Gilillo

Loma de los Castellones

1409 m

1298 m

1324 m

1220 m

Poyos de la Mesa

1601 m

Nava de San Pedro

1713 m

SIERRA DE CAZORLA

Valle

1326 m

1478 m

1227 m

Cerro de los Toreales de Pedro

1655 m

Collado de los Pegueros

1649 m

Morro de la Lancha de Gilillo

1499 m

1474 m

PARQUE NATURAL SIERRAS DE  
CAZORLA, SEGURA Y LAS VILLAS

Catar de Juana

1437 m

1509 m

1639 m

1677 m

1783 m

Navahondona

Cerro de Navahondona

1651 m

1682 m

Pino de las Cruces

1714 m

Calar de Juana



	Sendero Puente de Las Herrerías-Pino de Las Cruces		Hito (ver texto)
	Otros senderos del parque natural		Área recreativa
	Límite parque natural		Vistas panorámicas
	Carretera		Panel interpretativo
	Camino		Puente
			Fuente